

SZABOLCS-SZATMÁR-BEREG MEGYEI  
KORMÁNYHIVATAL

Iktatószám: SZ/83/03183-1/2016.  
Ügyintéző: Hevesi István  
Telefon: (42)-594-121

Tárgy: Ajánlás vadászterület határára  
Hiv.sz.: -  
Mell.: 1 db átnézeti térkép  
2 db térképkivonat (M=1: 50 000)

A J Á N L Á S

**A Szabolcs-Szatmár-Bereg Megyei Kormányhivatal hivatalból ajánlást tesz közbe hirdetményi úton a 15-851550-110 kódszámú vadászterület határára, a 2017.03.01-től- 2037.02.28-ig tartó üzemtervi ciklusra az alábbiak szerint:**

A térképmellékleten vastag és folytonos vonallal jelölt vadászterület szöveges határleírása a következő:

(az óramutató járásával ellentétes körbejárási iránnyal:)

A határleírás kiinduló pontja északnyugaton, Fényeslitke belterületén a Kossuth Lajos utca és a vasútvonal találkozási pontja. Innen a határvonal a vasútvonalon Kisvárdabánya belterületén az Árpád útig (vasúti felüljáró) halad, ahol déli irányban Szabolcsbánya irányában az anarcsi bekötőútig folytatódik. A határvonal a bekötőtől Anarcs belterületén az Ady Endre, majd a Kossuth Lajos út vonalát követve halad át és a külterületen műúton a határvonal déli irányban Nyírkarász belterületéig folytatódik, ahol a Felszabadulás út - Fő út - Madai út - Jókai út vonalát követve északkeleti irányban a Nyírkarász 02/4, 0306/1, 0306/2 helyrajzi számú úton Ilk község irányában a Nyírkarász-Gyulaháza közigazgatási határig halad. Innen határvonal északkeleti irányban a Gyulaháza 059 helyrajzi számú földúton folytatódik. A Gyulaháza 060 helyrajzi számú földúton a határvonal északi irányban halad tovább, majd a Gyulaháza 063 és Gemzse 019 helyrajzi számú földúton Gemzse belterületéig halad. Gemzsen a határvonal a Petőfi Sándor és Kossuth Lajos utca északi szakaszát érintve halad át és északnyugati irányban, műúton Szabolcsbánya településig halad. Szabolcsbánya belterületén a határvonal a Kossuth Lajos, Temető és Béke utca vonalát követve halad át és a Szabolcsbánya 0205,0145 és a Pap 0199 helyrajzi számú földúton északi irányban Pap belterületéig halad. Pap belterületén a határvonal a Szabolcsbányai, Kossuth Lajos, Jékei utcák vonalán halad végig, majd a külterületen a Pap 077 helyrajzi számú földúton keleti, a Jéke 073 helyrajzi számú úton északkeleti, északi irányban Jéke belterületéig halad. Jéke belterületén a határvonal a Dózsa György, Fő utcán vonalát követve halad át és északkeleti irányban a Jéke 039, Tornyospálca 0234 helyrajzi számú úton Tornyospálca belterületéig halad. Tornyospálca belterületén a Rákóczi, illetve Temető utcákat érintve a határvonal nyugati irányban halad tovább és a Tornyospálca 06 helyrajzi számú földúton, majd a Fényeslitke 079, 0012/4, 0112/1 helyrajzi számú úton a Fényeslitke 0113/12 helyrajzi számú műútig halad. A műúton a határvonal déli irányban halad, majd a Fényeslitke 0113/9, 0113/3, 0127 helyrajzi számú úton nyugatra fordulva a vasúti átjáróig, a határleírás kiinduló pontjáig halad.

**A vadászterület becsült mérete: 6900 ha**

Az ajánlással érintett vadászterülettel szomszédos lejáró üzemtervű vadászterületek kódszámai a csatolt térképmellékleten szerepelnek.

Az 1996. évi LV. törvény (Vtv.) 11/A. § (4) alapján, a vadászati hatóság az ajánlást a hirdetőtábláján, és elektronikus tájékoztatásra szolgáló honlapján legalább harminc napra hirdetmény formájában közzéteszi. A vadászati hatóság kezdeményezi minden érintett település önkormányzatának hirdetőtábláján, illetve elektronikus tájékoztatásra szolgáló honlapján a hirdetmény formájában való közzétételt, amelyet az önkormányzat tájékoztató jelleggel legalább harminc napra közzétesz.

A Vtv 11/A. § (5) bekezdése alapján az ajánlással érintett vadászterület földtulajdonosa az ajánlásra

a) a vadászterület határaival kapcsolatos módosító javaslatot, illetve

b) új vadászterület kialakítását célzó javaslatot [az a) és b) pont a továbbiakban együtt: módosító javaslat]

nyújthat be a vadászati hatósághoz a hatályos vadgazdálkodási üzemtervi ciklus utolsó vadászati évének május 15. napjáig.

- A földtulajdonos a módosító javaslatot egyedül, vagy más földtulajdonossal együtt is benyújthatja.
- A módosító javaslatot a 8. §-ban és a 19. § (2) bekezdésében meghatározott feltételek figyelembevételével lehet benyújtani, azzal, hogy legalább háromszáz hektár, egybefüggő, vadászterületnek minősülő területre vonatkozhat, amely terület legfeljebb egyharmada más, nem a módosító javaslatot benyújtó földtulajdonos(ok) tulajdonában is lehet.
- Az e § előírásainak megfelelő módosító javaslat befogadásáról a vadászati hatóság 10 napon belül végzéssel dönt. A vadászati hatóság módosító javaslat befogadásáról szóló döntésével szemben jogorvoslati kérelemmel a vadászterület határát megállapító döntéssel szemben benyújtott fellebbezéssel lehet élni.
- Ha a vadászati hatóság ajánlásában szereplő vadászterület határára nem érkezik érvényes módosító javaslat, a vadászati hatóság a vadászterület határának megállapítására vonatkozó szabályok szerint hivatalból megállapítja a vadászterület határát.

A 79/2004. (V. 4.) FVM rendelet (Vhr.) 7. § (1) bekezdése alapján a Vtv. 11/A. § (5) bekezdésében meghatározott módosító javaslatot ahhoz a vadászati hatósághoz kell benyújtani, amelyik az ajánlást tette.

- Ha a módosító javaslatot benyújtó tulajdonos nem személyesen tesz jognyilatkozatot, képviseletéről a Polgári Törvénykönyv képviseleti jogra vonatkozó rendelkezéseinek megfelelő és a Vhr. 15. számú mellékletben meghatározott adattartalommal kiállított írásbeli meghatalmazás útján gondoskodhat.
- A meghatalmazás a 9. § (3) bekezdésében meghatározott, a tulajdonjog igazolására elfogadható dokumentumok valamelyikével együtt érvényes.
- Állami tulajdonú földterület esetén a vadászati joggal kapcsolatos eljárásokban meghatalmazásnak minősül a vagyonkezelési szerződésbe foglalt, vadászati joggal összefüggő képviseletre vonatkozó meghatalmazás, amely a meghatalmazott által bemutatott, a képviselettel érintett állami földterületek listájával együtt érvényes.
- A módosító javaslattal érintett ingatlan esetében, ha az ingatlanak több tulajdonosa van, érvényes jognyilatkozatot csak egy személy tehet. A tulajdonostársak képviseletükről tulajdoni hányaduk arányában számított szótöbbséggel határoznak.

- (6) Ha a földtulajdonos más földtulajdonossal együtt nyújt be módosító javaslatot a vadászati hatósághoz, a módosító javaslatban meg kell nevezni a módosító javaslat kapcsolattartóját (a továbbiakban: meghatalmazott kapcsolattartó).

A vadászati hatósághoz benyújtott módosító javaslatnak tartalmaznia kell:

- a) a módosító javaslatot benyújtó személy vagy a meghatalmazott kapcsolattartó teljes bizonyító erejű magánokiratba foglalt nyilatkozatát arra vonatkozóan, hogy a módosító javaslat melyik ajánlásban szereplő – kódszámokkal megjelölt – vadászterületeket érinti;
- b) a módosító javaslattal érintett földterület határleírását;
- c) a módosító javaslattal érintett földterület legalább 1:25000 méretarányú topográfiai térképi megjelenítését, feltüntetve az ajánlással érintett vadászterület határvonalát;
- d) a módosító javaslattal érintett földterületnek az ingatlanügyi hatóság által papíralapon vagy elektronikus adathordozón kiadott helyrajzi számait és annak területi kiterjedését hektárban, valamint a földtulajdonosok nevét és tulajdoni hányadát;
- e) a módosító javaslatot benyújtó személy vagy a meghatalmazott kapcsolattartó nyilatkozatát arról, hogy a tulajdonában, illetve a képviselt személyek tulajdonában lévő földterület milyen százalékos arányban áll a módosító javaslattal érintett teljes földterülettel;
- f) a módosító javaslatot benyújtó személy vagy a meghatalmazott kapcsolattartó nevét és elérhetőségét.

A módosító javaslat térképi megjelenítése és szöveges határleírása közötti eltérés esetén a szöveges határleírás tekintendő irányadónak.

Ha a vadászati hatóság ajánlásában szereplő vadászterület határára nem érkezik érvényes módosító javaslat, a vadászati hatóság a vadászterület határának megállapítására vonatkozó szabályok szerint hivatalból megállapítja a vadászterület határát.


A hirdetmény kifüggesztésének napja: 2016. március 31. (legalább 30 nap, melybe a kifüggesztés és a levétel napja nem számít bele.)


A hirdetmény levételének napja: 2016. május 02.

Az ajánlással szemben fellebbezésnek helye nincs.

Tájékoztatom, az ajánlással érintett vadászterület földtulajdonosait, hogy az ajánlással kapcsolatos iratokba a Szabolcs-Szatmár-Bereg Megyei Kormányhivatal Élelmiszerlánc-biztonsági és Földművelésügyi Főosztály Földművelésügyi Osztályán ügyfélfogadási időben (hétfő-csütörtök: 8:00-16:00, péntek: 8:00-14:00) betekínthet.

Nyíregyháza, 2016. március 29.

  
Kozma Péter  
kormány megbízott



Szervezeti  
aláíró  
tanúsítvány

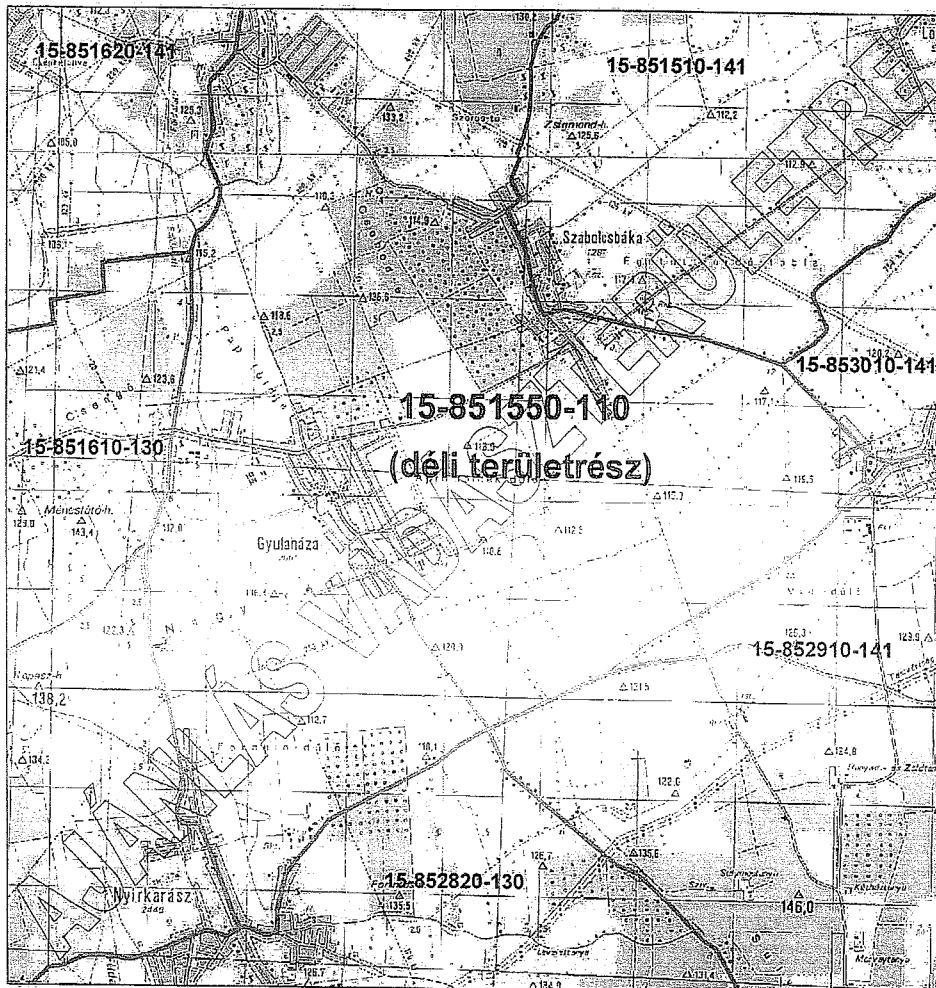
Digitálisan aláírta: Szervezeti aláíró tanúsítvány  
DN: c=HU, l=Nyíregyháza, o=Szabolcs-Szatmár-Bereg Megyei Kormányhivatal, serialNumber=DO20141202-1D05, cn=Szervezeti aláíró tanúsítvány, postalCode=4400, street=Hősök tere 5.  
Dátum: 2016.03.31 09:48:39 +02'00'

Kifüggesztve: 2016. 04. 01  
Lejárt: 2016. 05. 01  
Levétel: 2016. 05. 02



SZABOLCS-SZATMÁR-BEREG MEGYEI  
KORMÁNYHIVATAL

**TÉRKÉPVÁZLAT**  
vadászterületi ajánláshoz  
M=1: 50 000



Nyíregyháza, 2016.március 29.



Szervezeti  
aláíró  
tanúsítvány

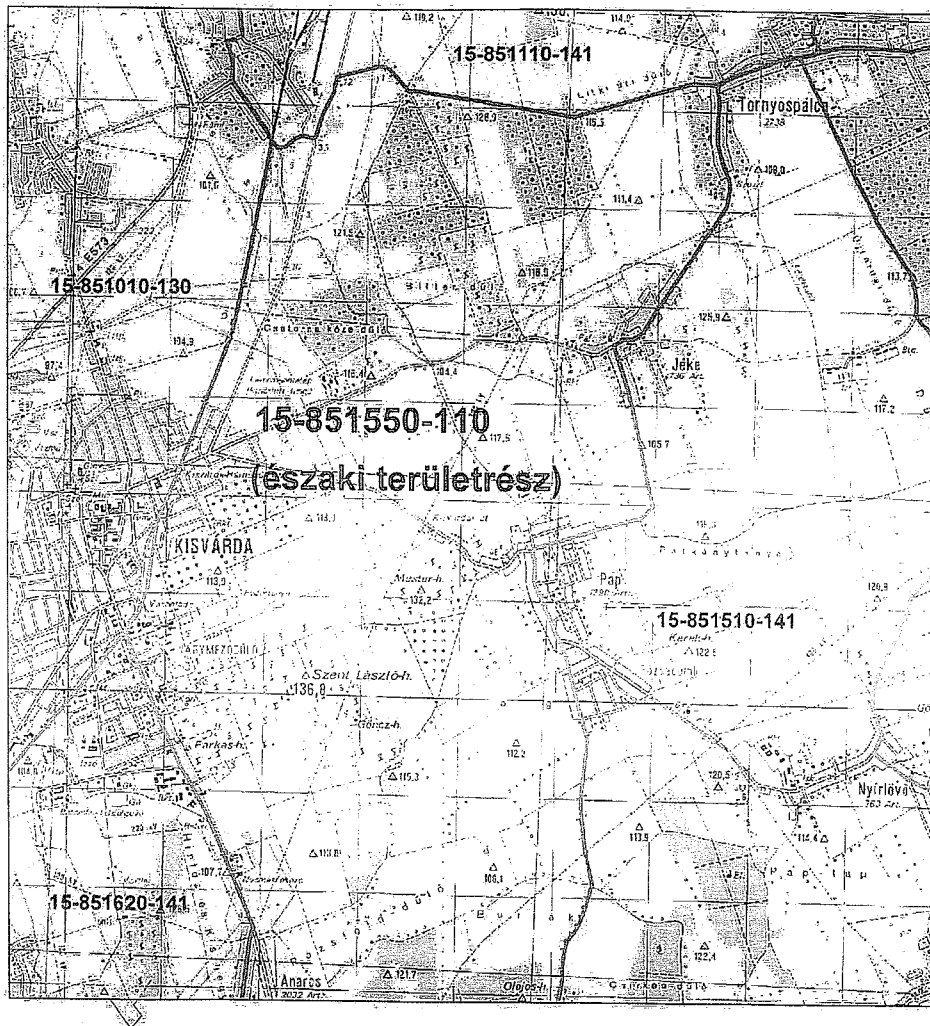
Digitálisan aláírta: Szervezeti aláíró  
tanúsítvány  
DN: c=HU, i=Nyíregyháza, o=Szabolcs-  
Szatmár-Bereg Megyei  
Kormányhivatal,  
serialNumber=DO20141202-1D05,  
cn=Szervezeti aláíró tanúsítvány,  
postalCode=4400, street=Hősök tere 5.  
Dátum: 2016.03.31 09:49:40 +02'00'

Élelmiszerlánc-biztonsági és Földművelésügyi Főosztály  
4400 Nyíregyháza, Keleti u. 1. Pf.: 304. Telefon: 42/508-300 Fax: 42/594-127  
E-mail: szabolcs@neb.gov.hu Honlap: www.kormanyhivatal.hu



SZABOLCS-SZATMÁR-BEREG MEGYEI  
KORMÁNYHIVATAL

**TÉRKÉPVÁZLAT**  
vadászterületi ajánláshoz  
M=1: 50 000



Nyiregyháza, 2016.március 29.



Kozma Péter  
Kormány megbízott

Szervezeti  
aláíró  
tanúsítvány

Digitálisan aláírta: Szervezeti aláíró tanúsítvány  
DN: c=HU, l=Nyiregyháza, o=Szabolcs-Szatmár-Bereg Megyei Kormányhivatal, serialNumber=DO20141202-1D05, cn=Szervezeti aláíró tanúsítvány, postalCode=4400, street=Hősök tere 5.  
Dátum: 2016.03.31 09:50:21 +02'00'

Élelmiszerlánc-biztonsági és földművelésügyi Főosztály  
4400 Nyiregyháza, Keleti u. I. Pf.: 304. Telefon: 42/508-300 Fax: 42/504-127  
E-mail: szabolcs@nebih.gov.hu Honlap: www.kormanyhivatal.hu